

7. PÓŁNOCNO-WSCHODNIA MAŁOPOLSKA



Tu łączą się trasy VeloMałopolska. Taki układ pozwala na zrobienie pętli lub podróż w różne części Małopolski (na zachód – do Krakowa i Oświęcimia, na wschód do granicy z województwem podkarpackim, na północ – ze świętokrzyskim, a na południe – do granicy ze Słowacją lub do Zakopanego). Na tym odcinku Wiślana Trasa Rowerowa i VeloDunajec to trasy w zdecydowanej większości odseparowane od ruchu samochodowego, VeloMetropolis przebiega drogami serwisowymi autostrady A4 i drogami lokalnymi o niskim natężeniu ruchu, a VeloRaba ma nawierzchnię szutrową.

Warto zobaczyć:

- » Tarnów (www.tarnow.pl)
- » Słup graniczny z 1450 roku w Biskupicach Radłowskich (wyznaczał granice dóbr kościelnych, to najstarszy tego typu obiekt w Polsce).
- » Muzeum Witosy w Wierzchosławicach (muzeum.tarnow.pl)
- » Kopalnię Soli Bochnia (kopalnia-bochnia.pl).

Miejsca odpoczynku na trasie (MOR):

- » VeloMetropolis/VeloNatura: Wierzchosławice, Bogucice
- » WTR: Kopacze Wielkie, Wietrzychowice
- » VeloDunajec: Glów

Szlaki rowerowe:

- » Bursztynowy Szlak Greenways (www.greenways.org.pl).
- » Sal de Bohegna – jest łącznikiem szlaku Salina Cracoviensis poprowadzonym na północ od Bochni do Uścia Solnego.
- » Szlak Bogumitowice PKP – Szczepanów (ławy

szlak w połowie poprowadzony przez las i drogami odseparowanymi od ruchu) oraz pozostałe szlaki rowerowe PTTK po Ziemi Tarnowskiej (www.tarnow.pttk.pl)

» Szlaki rowerowe PTTK po Ziemi Tarnowskiej (www.tarnow.pttk.pl)

Ciekawostka:

Dzięki nieuregulowanym brzegom rzek i rolnictwu charakterowi okolicy to doskonały teren dla bociana białego. Miejscowość Niedzieliska – położona w środku rowerowej pętli – zwana jest także „bocianią wioską”.

Wskazówki:

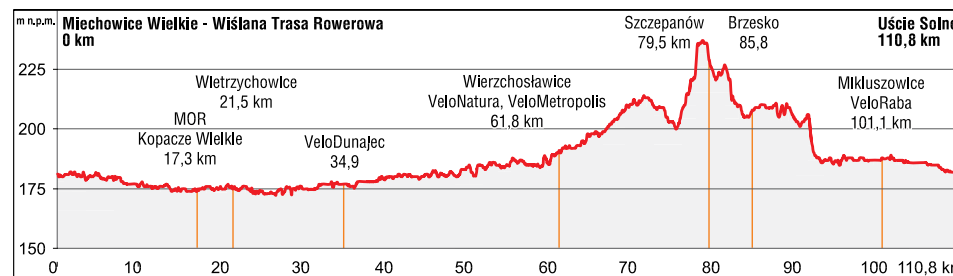
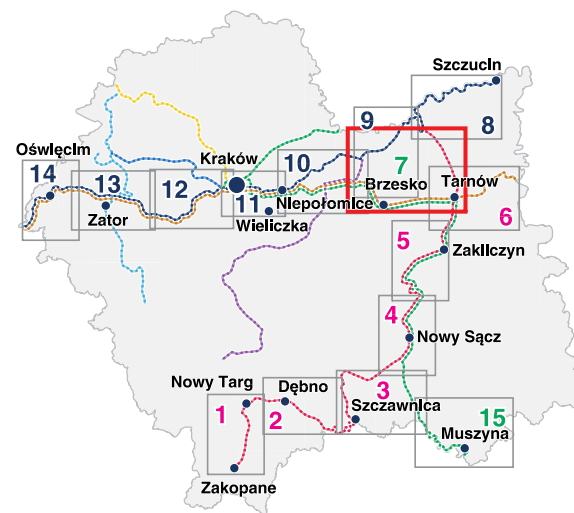
Warto zaopatrzyć się we własny prowiant, gdyż odcinek w większości przebiega w oddaleniu od obszarów miejskich. Do Brzeska, Bogumitowice czy Tarnowa można dojechać koleją (rozkład-pkp.pl).

Informacja Turystyczna:

Tarnowskie Centrum Informacji, Rynek 7, 33-100 Tarnów, tel. +48 146889090, it.tarnow@msit.malopolska.pl, www.it.tarnow.pl

Mapy:

- » mapy w wersjach elektronicznych i do wydruku;
- » ślad gpx trasy uwzględniający propozycję objazdów aktualnie budowanych/remontowanych fragmentów;
- do pobrania ze strony internetowej: narowery.visitmalopolska.pl/mapy
- Uwagi dotyczące uszkodzeń infrastruktury rowerowej na trasach VeloMałopolska zgłoś mailowo na adres: narowery@umwm.malopolska.pl



VeloMałopolska to sieć tras o europejskim standardzie przecinających całą Małopolskę. Jedną z nich jest trasa **VeloDunajec** przebiegająca przez malownicze tereny doliny Dunajca z widokiem na Tatry, Gorce, Beskidy, Pieniny i Pogórze oraz brzegiem dwóch jezior: Czorszyńskiego i Rożnowskiego. Przy wszystkich trasach VeloMałopolska znajdują się **Miejsca Obsługi Rowerzystów (MOR)** wyposażone m.in. w mapy okolicy, wiaty, w których można schronić się na wypadek

deszczu, narzędzia serwisowe, grille czy WC. **Miejsca Przyjazne Rowerzystom (MPR)** to dopełnienie oferty regionu w zakresie turystyki rowerowej. Są to obiekty noclegowe, punkty gastronomiczne, atrakcje turystyczne oraz inne obiekty usługowe przystosowane do potrzeb rowerzystów. Miejsca, w których można bezpiecznie przechować rower wraz z bagażem, skorzystać z narzędzi do podstawowych napraw oraz uzyskać informacje, przydatne w planowaniu dalszej podróży.

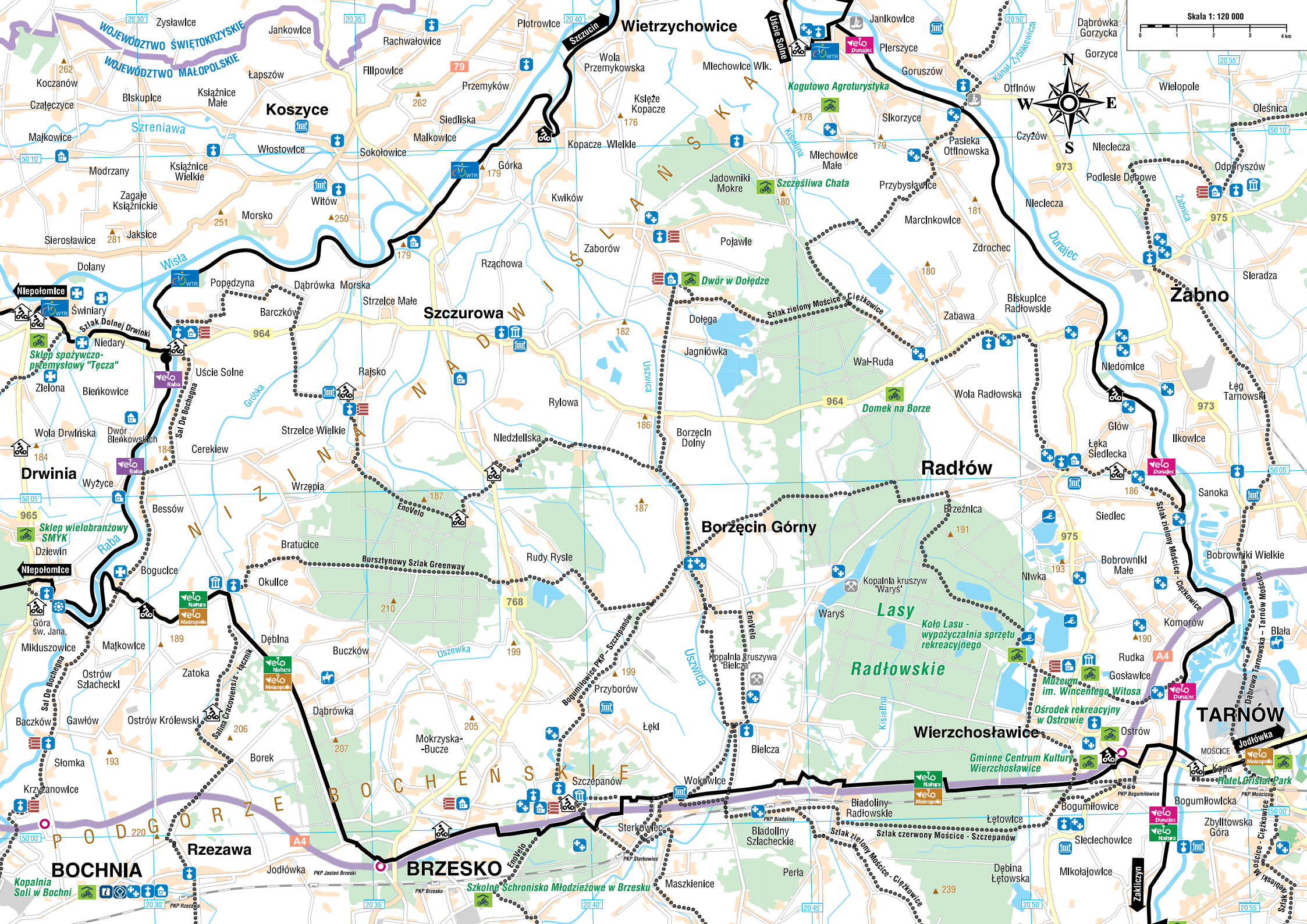


- VeloMałopolska
- VeloMałopolska planowany przebieg
- inny szlak rowerowy, stromy podjazd
- miejsce obsługi rowerzysty, wiata
- miejsce przyjazne rowerzystom

- zamek, ruina zamku, pałac
- inny zabytek (dwór), skansen, grodzisko
- kościół, cerkiew, klasztor, synagoga
- cmentarz wojenny, muzeum, punkt widokowy
- obiekt na Szlaku Architektury Drewnianej

- zabytek techniki, fort, inna atrakcja turystyczna
- prom, ośrodek sportów wodnych, prom
- terma, ośrodek jeździecki, ośrodek narciarski
- schronisko górskie, pole biwakowe
- Informacja turystyczna, obiekt UNESCO

- skała, jaskinia, przełęcz, szczyt
- atrakcja przyrodnicza, rezerwat przyrody
- granica: parku narodowego, krajobrazowego, województwa małopolskiego
- autostrada, droga: krajowa, wojewódzka, inna droga
- linia kolejowa, stacja kolejowa



Skala 1:20 000



Wietrychowice

Koszyce

Szczurowa

Radłów

Zabno

Drwinia

Borzęcin Górny

TARNÓW

BOCHNIA

BRZESKO

Wierchosławice

